

# Индия





**Площадь** – 3,3 млн. кв.км.  
**Население** – 1млрд.49,7 чел.  
**Столица** – Дели (Нью-Дели)  
**Язык** – хинди  
**Денежная единица** – рупия





**Природно-географические условия страны крайне разнообразны. Большую часть страны занимает нагорье Декан, ограниченное с двух сторон Восточными и Западными Гатами, а всего территорию Индии пересекают 7 горных цепей, среди которых - самая высокая горная страна мира - Гималаи. Между Деканом и Гималаями широкой дугой тянется обширная Индо-Гангская низменность (Джамно-Гангская равнина), побережья также обрамлены узкой лентой равнин.**





Кашмир –  
прекрасный  
край горных долин,  
снежных вершин и  
чистых озер. Он  
тянется через  
Гималаи  
вдоль границы Индии  
с Пакистана и Китая.

# Климат



Преимущественно тропический, на севере тропический муссонный, на юге - субэкваториальный муссонный. В связи с высокой расчлененностью поверхности и близостью океана, климатические условия очень разнообразны - от крайне холодных аридных районов Гималаев до влажных тропических районов юга. В зависимости от месторасположения выделяют от 3 до 6 сезонов.

**2-е место по численности населения**  
(после Китая) 1млрд.49,7 чел

**Плотность населения в Индии**  
составляет 260 человек на 1 км<sup>2</sup>



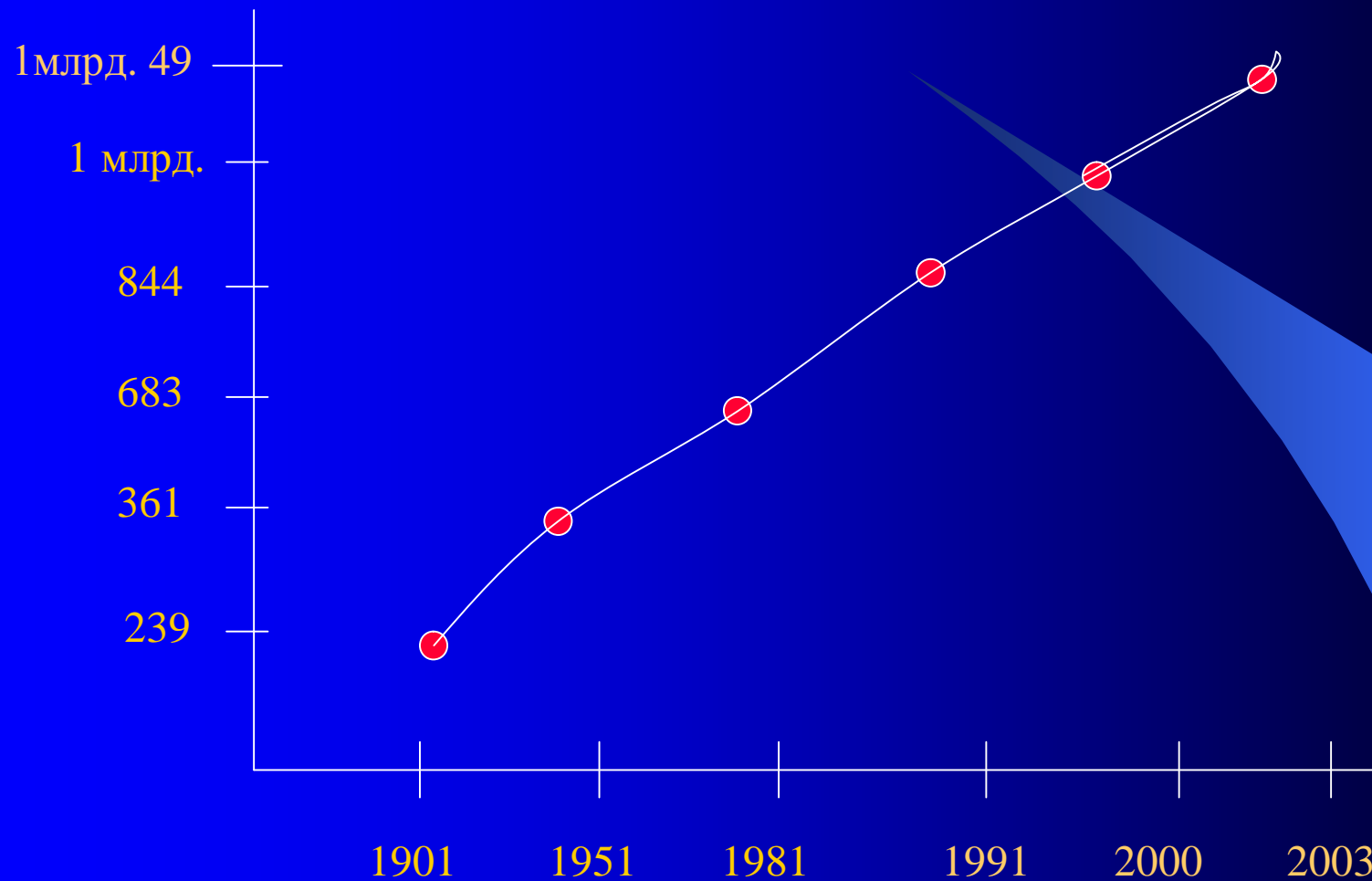
**Индия является самой многонациональной страной мира.**  
Сложен этнический состав, где насчитывается несколько сотен наций, народностей и племенных групп







По численности населения Индия – это вторая страна после Китая.





**Женщины надевают сари  
-кусок ткани длиной  
в 5 метров, который  
оборачивают вокруг  
талии, а затем  
набрасывают  
на плечо.**



**Мужчины носят  
кюрту -  
длинную рубаху без  
воротника и тюрбан.**

**Основными сельскохозяйственными  
культурами являются:**

**Пшеница**

**Рис**

**Кокосы**


**Сахарный тростник**

**Чай**

**Хлопок**



**Агра** - столица империи Великих Моголов и жемчужина Индии, расположена в 204 км. от столицы. Здесь сосредоточено множество настоящих "чудес света" - знаменитый беломраморный мавзолей Тадж-Махал (1630-1648 гг.)






**Джайнистский храм. Пустыня Тар. Раджастхан.**

# Река Ганг

*Река Ганг образует множество протоков, Прежде чем достигает Бенгальского залива. Многие поселения на ее берегах и островах подвергаются опасности затопления во время муссонных дождей.*



**Диапазон вкусов индийской кухни** весьма широк, начиная от простого и мягкого вкуса повседневных блюд и заканчивая слишком острыми и насыщенными блюдами праздничного стола. Каждый регион имеет свои особенности приготовления еды, но некоторые национальные рецепты идентичны по всей стране. Вездесущие приправы - карри и чили - используются и в вегетарианских блюдах и при приготовлении мяса. Одно из основных блюд - chapatis (чапатис) - маисовые лепешки с соусами и различными гарнирами или творогом. Также вы сможете попробовать суп из чечевицы и пироги с рисом.





## «Золотой треугольник»



## *Уникальный тур по Золотому треугольнику.*



**Слоны и танцоры шествуют по улицам Канди в Шри-Ланке во время грандиозного праздника, называемого «пирахера». Он проходит каждое лето и посвящен Будде.**

***Вы побываете в «Индийской деревне» и посмотрите, как живут потомки Раджпутов в столице штата Пустынь – Джайпуре. Сможете совершить восхождение на вершину холма, к янтарному форту на красочном слоне.***

Дели – крупнейший политический и экономический центр страны, с самой большой торговой сетью в Северной Индии. Большая часть его многомиллионного населения проживает на территории 1500 квадратных километров вокруг семи старинных поселений. Дели является самостоятельной союзной территорией. Дели делится на Старый и Новый Дели.





**Агра** – древняя столица империи великих Моголов, известная благодаря Тадж Махалу. Большая часть Агры находится на западном берегу реки Ямуны, с Агра и Тадж Махалом в самом центре. Тадж Махал, пожалуй, одно из самых прекрасных произведений искусства, созданных человеком.

**Форт Агра был построен в 1565-1573 годах императором Акбаром. Из его окон открывается потрясающий вид на Тадж Махал. Это комплекс строений – личных покоев, официальных и религиозных зданий, а также мощная крепость. Форт с трех сторон окружен водами реки и двумя рвами. Высота его стен достигает 21 м.**



**Агра – Фатехпур Сикри - Джайпур. (260 км / 5 часов).**



Фатехпур Сикри – «Город Победы» - сложный комплекс множества строений, расположенный в 40 км от Агры. Этот город создавался, как шахская резиденция вблизи могольской столицы Агры.

## Джайпур.

Лабиринт притягательных базаров, роскошные дворцы и исторические памятники – все это создает облик Джайпура, который называют «Розовым городом», так как в этот цвет окрашены его известные сооружения. Здесь тесно переплелись традиции и современность. На его улицах мотоциклисты оспаривают стоянку у верблюдов, а пожилые сельчане в тюрбанах проталкиваются сквозь толпу молодежи в джинсах.





Отдых в Индии - это вызов сразу всем своим чувствам и ощущениям, мировоззрению и принципам. Вы будете путешествовать в самых невероятных условиях, то ехать по пыльной дороге и терпеть сильнейшую жару, то подниматься в горы, где вас будут окружать падающий снег.