


МИНИСТЕРСТВО ОБРАЗОВАНИЯ И НАУКИ РОССИЙСКОЙ ФЕДЕРАЦИИ
ФГБОУ ВО «БУРЯТСКИЙ ГОСУДАРСТВЕННЫЙ УНИВЕРСИТЕТ»
ХИМИЧЕСКИЙ ФАКУЛЬТЕТ

«УТВЕРЖДАЮ»

Декан/директор Баттл

«16» мая 2016 г.



Программа практики
Производственная

Практика по получению профессиональных умений и опыта профессиональной
деятельности

Направление подготовки / специальность
05.03.01 Геология

Профиль подготовки / специализация
Геология

Квалификация (степень) выпускника
Бакалавр

Форма обучения
Очная

Улан-Удэ
2016

1. Цели практики по получению профессиональных умений и опыта профессиональной деятельности состоит в том, чтобы путем непосредственного участия студента в деятельности производственной или научно-исследовательской организации закрепить теоретические знания, полученные во время аудиторных занятий по геологическим дисциплинам, учебных практик, приобрести профессиональные умения и навыки, приобщение студента к социальной среде предприятия (организации) с целью приобретения социально-личностных компетенций, необходимых для работы в профессиональной сфере.

2. Задачи производственной практики заключаются в ознакомлении с программой и методикой работ той организации (полевой партии, отряда, отдела, лаборатории НИИ, вычислительного центра, кафедры), в которой проводится практика. В соответствии с видами и задачами профессиональной деятельности, практика может заключаться в изучении приборов, методики и техники полевых геологических работ, в участии в обработке и интерпретации полевой информации, в приобретении навыков оценки эффективности геологических исследований на конкретных примерах при решении различных геологических проблем. Задачей практики является также сбор геологических материалов для написания отчета по практике, овладения всеми операциями по документации геологического объекта: предварительный осмотр, разметка, географическая привязка, послойное описание, отбор образцов горных пород и их нумерация, поиски и отбор ископаемых органических остатков (окаменелостей), этикетирование образцов горных пород и окаменелостей, измерение мощности пластов, размеров обнажений, элементов залегания горных пород и трещиноватости, выделение маркирующих горизонтов.

3. Вид практики, способ и форма (формы) проведения практики:

выездная (полевая)

4. Перечень планируемых результатов обучения при прохождении практики, соотнесенных с планируемыми результатами освоения образовательной программы

В результате прохождения производственной практики студент должен:

знать:

приемы и методы полевых геологических исследований;

навыки полевых, геологических, геохимических, геофизических работ.

уметь:

составлять документацию искусственных и естественных обнажений,

документацией керна, вести полевой дневник.

владеть:

современными полевыми, лабораторными, геологическими приборами, оборудованностями.

Компетенции обучающегося, формируемые в результате прохождения производственной практики

В результате прохождения данной практики обучающийся должен приобрести следующие практические навыки, умения, общекультурные и профессиональные компетенции:

способность к самоорганизации и самообразованию (ОК-7);

способность самостоятельно получать геологическую информацию, использовать в научно-исследовательской деятельности навыки полевых и лабораторных геологических исследований (в соответствии с направленностью (профилем) подготовки) (ПК-2).

5. Место производственной практики в структуре ОП бакалавриата

Практика по получению профессиональных умений и опыта профессиональной деятельности Б2.П.1 основана на теоретических знаниях и практических навыках, полученных студентами при изучении геологических дисциплин, совершенствует умения практической деятельности, полученные при прохождении учебных практик.

Практика предназначена для закрепления знаний, умений и навыков, полученных при изучении следующих разделов образовательной программы:

№ п/п	Наименование компетенции	Предшествующие разделы ОПОП	Последующие разделы ОПОП
1.	ПК-2	Геодезия с основами космоаэро съемки, Общая геология, Стратиграфия, Палеонтология, Структурная геология и геокартирование, Минералогия, Петрография Геотектоника, Литология Практикум по петрографии Геофизика Микрометоды определения физико-химических свойств рудных минералов	Геология России, Геология полезных ископаемых, Металлогения Историческая геология, Палеовулканология, Геология докембрия Палеовулканология Геохимия Магматические формации Преддипломная практика Научно-исследовательская работа

		<p>Метасоматизм</p> <p>Практика по получению первичных профессиональных умений и навыков (геодезия с основами космоаэро съемки),</p> <p>Практика по получению первичных профессиональных умений и навыков (общей геологии),</p> <p>Практика по получению первичных профессиональных умений и навыков (геоморфология с ОГЧО),</p> <p>Практика по получению первичных профессиональных умений и навыков (по структурной геологии и геокартированию)</p>	
--	--	---	--

Требования к «входным» знаниям, умениям, навыкам студента, необходимым для прохождения данной практики и приобретенным в результате освоения предшествующих дисциплин:

а) знать:

состав и строение Земли и земной коры;

развитие земной коры во времени;

геохронологическую шкалу;

классификацию горных пород;

геологические процессы;

распространение породообразующих минералов и горных пород, слагающих земную кору;

классификации структурных форм, механизмы и геологические обстановки их образования;

параметры и принципы, используемые для характеристики основных структурных форм;

геологическую терминологию.

б) уметь:

диагностировать минералы, основные типы горных пород;

пользоваться геологическим компасом, GPS;

строить геологические разрезы, стратиграфические колонки, геологические карты и условные обозначения к ним;

вносить геологическую информацию в полевой дневник

излагать и критически анализировать базовую общегеологическую информацию.

6. Место и время проведения производственной практики

Практика по получению профессиональных умений и опыта профессиональной деятельности проводится после завершения 3-го курса в течение 6 недель.

Местами проведения практики являются, в основном, геологические организации, ведущие полевые работы. Территориальными районами производственной практики могут быть любые территории Российской Федерации.

7. Объем и содержание практики

Общая трудоемкость практики составляет 9 зачетных единиц 324 академических часов (6 недели).

№ п/п	Разделы (этапы) практики	Виды работ на практике, включая самостоятельную работу обучающихся и трудоемкость (в акад. часах)	Формы текущего контроля
1	Организационный период.	Научный руководитель проводит беседу с каждым практикантом, разъясняет личное задание и рекомендации по сбору необходимых материалов; проводит инструктаж по Техники безопасности. По рекомендации научного руководителя студенты знакомятся со специальной литературой в соответствующей области, с литературными материалами по геологическому строению района практики, его изученности, результатами предшествующих исследований и фондовым материалом. <i>(42 часа)</i>	Устная беседа с руководителем практики. Журнал инструктажа ТБ
2	Основной (полевой) период	Ознакомление с геологией района практики, рудными объектами, задачами предприятия, полевого отряда, принимающего практиканта, организацией и финансированием полевых работ. Проведение	Проведение полевого контроля, проверка документации.

		геологических маршрутов и занесение их в полевой дневник (цель, выводы по каждому из них). Документация искусственных и естественных обнажений, керн буровых скважин. Отбор образцов горных пород и руд. Составление стратиграфических колонок, разрезов, геологической карты, разрезов и др. геологической графики. (254 часа)	
3	Заключительный этап	Написание отчета (24 часа) Зачет (4 часа)	Проверка отчета. Защита полевых материалов публично с показом презентации.

8. Формы отчетности по практике

Практика по получению профессиональных умений и опыта профессиональной деятельности студентами должны быть представлены:

отчет;

полевой дневник;

каменный материал.

Содержание отчета:

Введение

Детальная геологическая характеристика объекта (объектов) работы

Цель, задачи в исследовании объекта.

Личное участие в геологических исследованиях: документация искусственных и естественных обнажений, керн буровых скважин, геологических маршрутов (их цель и выводы по каждому из них), опробование, сбор образцов, составление геологических карт, планов, разрезов.

Заключение

Список использованной литературы

При написании отчёта следует пользоваться учебной, нормативной и справочной литературой.

Отчет выполняется в текстовом редакторе MSWord 2003 и выше. Шрифт TimesNewRoman (Сур), 14 кегль, межстрочный интервал полуторный, абзацный отступ – 1,25 см; автоматический перенос слов; выравнивание – по ширине. Используемый размер бумаги А4, формат набора 165 × 252 мм (параметры полосы: верхнее поле – 20 мм; нижнее – 25; левое – 30; правое – 15).

9. Фонд оценочных средств для проведения промежуточной аттестации обучающихся на практике

Описание показателей и критериев оценивания компетенций на различных этапах их формирования, описание шкал оценивания:

№ п/п	Компетенции	Разделы (этапы) практики	Показатели и критерии оценивания	Шкала оценивания (Мин-Макс)
1	ОК-7 ПК-3	Подготовительный период	Знает правила техники безопасности, первичные знания о геологическом строении района практики Умеет выполнять конкретные виды работ; Владеет геологическими навыками в профессиональной деятельности, сбора первичной литературной информации места практики.	0-12
2	ОК-7 ПК-3	Основной (полевой) период	Знает методы анализа и обработки информации в области геологии; Умеет четко и конкретно формулировать цель и задачи практики, планировать и проводить геологические маршруты, заполнять полевой дневник, оценивать возможности различных методик решения геологических задач, стоящих перед организацией, принимающей практиканта, выбирать необходимые для их решения средства, самостоятельно осуществлять сбор различной геологической информации; Владеет опытом проведения полевых геологических работ, навыками самостоятельного сбора геологических материалов для написания отчета, современным оборудованием.	0-64
3.	ОК-7 ПК-3	Заключительный этап	Знает правильность и последовательность подготовки отчета; Умеет использовать полученную геологическую информацию для написания отчета; Владеет навыками компиляции геологической информации.	0-24
ИТОГО:				

Итогом практики является недифференцированный зачет
 «Зачтено» - ставится, если студент набрал в сумме от 30-100 баллов
 «Не зачтено» - ставится, если студент набрал в сумме 0-30 баллов

10. Учебно-методическое и информационное обеспечение производственной практики

Литература по изучаемому объекту индивидуально.

а) интернет-ресурсы:

<http://www.edu.ru/>

<http://www.en.edu.ru/>

<http://www.school.edu.ru/default.asp>


12. Материально-техническое обеспечение производственной практики

Каждая принимающая организация предоставляет материально-техническое обеспечение студентам.


Кроме того, студенту нужно иметь: тетради для черновых записей, ручки гелиевые или шариковые, карандаши простые (твёрдые и двойной твёрдости), геологический молоток, полевой дневник.

Программа составлена в соответствии с требованиями ФГОС ВО / ФГОС СПО.

Автор зав. каф., д.г.-м.н. Цыганков А.А.



Программа одобрена на заседании кафедры геологии

зав. каф.  (Цыганков)

от 5.05.16 года, протокол № 6